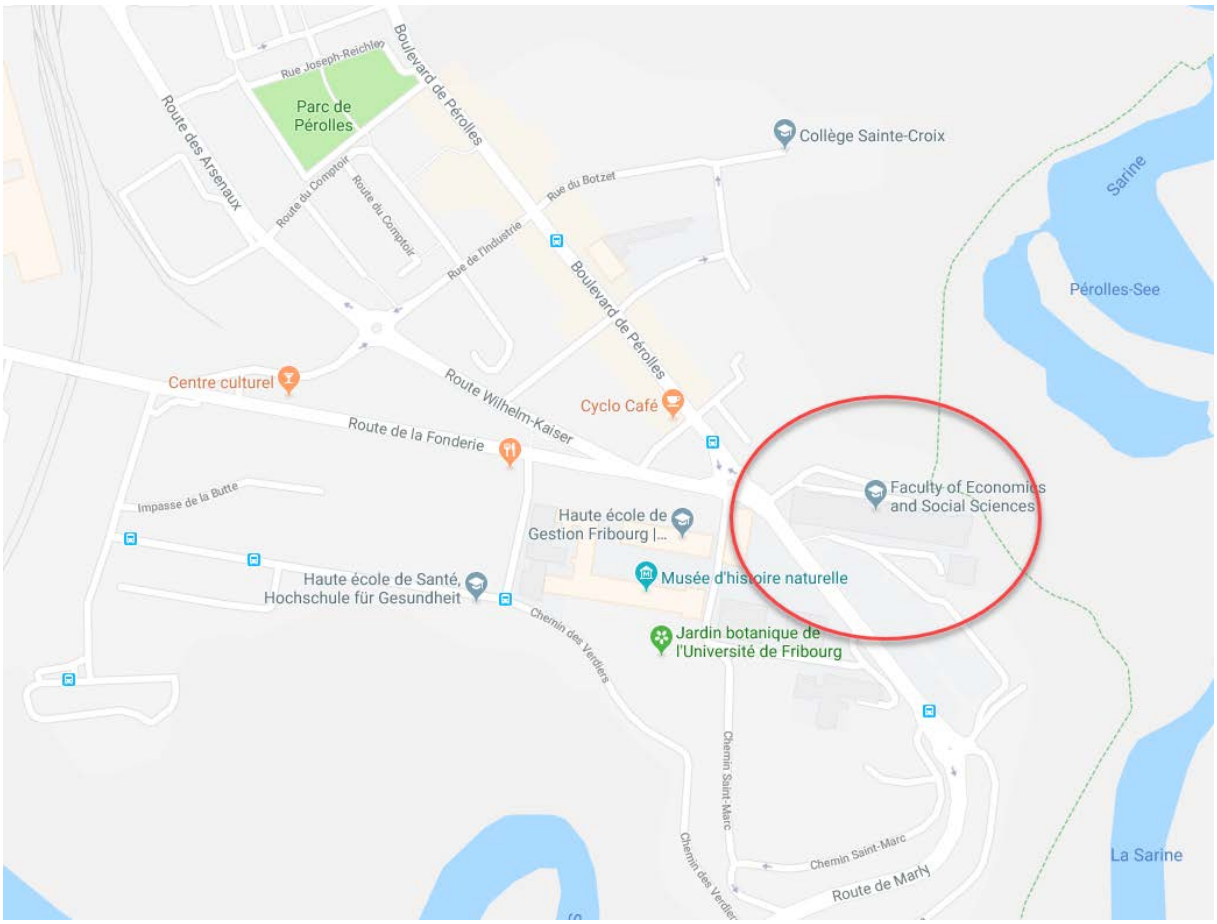
Rue Joseph-Reichlen
Parc de Pérolles
Boulevard de Pérolles
Route des Arsenaux
Route du Comptoir
Route du Comptoir
Rue du Botzet
Rue de l'Industrie
Collège Sainte-Croix
Sarine
Pérolles-See
Boulevard de Pérolles
Centre culturel
Route Wilhelm-Kaiser
Cyclo Café
Route de la Fonderie
Faculty of Economics and Social Sciences
Impasse de la Butte
Haute école de Gestion Fribourg |...
Musée d'histoire naturelle
Haute école de Santé, Hochschule für Gesundheit
Chemin des Verdiers
Jardin botanique de l'Université de Fribourg
Chemin Saint-Marc
Chemin Saint-Marc
Chemin des Verdiers
Route de Marly
La Sarine

Boulevard de Pérolles
Université - Pérolle 21
Salle A120
Bd de Pérolles 90
Chemin Guillaume-Ritter
Route des Fougères
Université - Pérolle 21
Salle A120
Bd de Pérolles 90


PER 11
PER 12
PER 08
PER 10
PER 09
PER 20
PER 21
PER 22
CFF / SBB

Cyclo Café
Pérolles-See
Faculty of Economics and Social Sciences
Université - Pérolle 21
Bibliothèque de Pérolles 2 (BP2)
Musée d'histoire naturelle
Jardin botanique de l'Université de Fribourg
Boulevard de Pérolles
Chemin du Musée
Chemin Saint-Marc

Plan de situation - Pérolles

Comment nous trouver ?

Depuis la gare

- à pied, environ 15-20 minutes
- en utilisant les transports publics :

ligne 1 "Marly"	arrêt	*Pérolles Charmettes* (bâtiments 2 et 3)
	ou	*Plateau de Pérolles* (bâtiments 9 et 10)
ligne 3 "Pérolles"	arrêt	*Pérolles Charmettes* (bâtiments 2 et 3)
ligne 7 "Clinique"	arrêt	*Garcia* (bâtiments 2 et 3)

En voiture
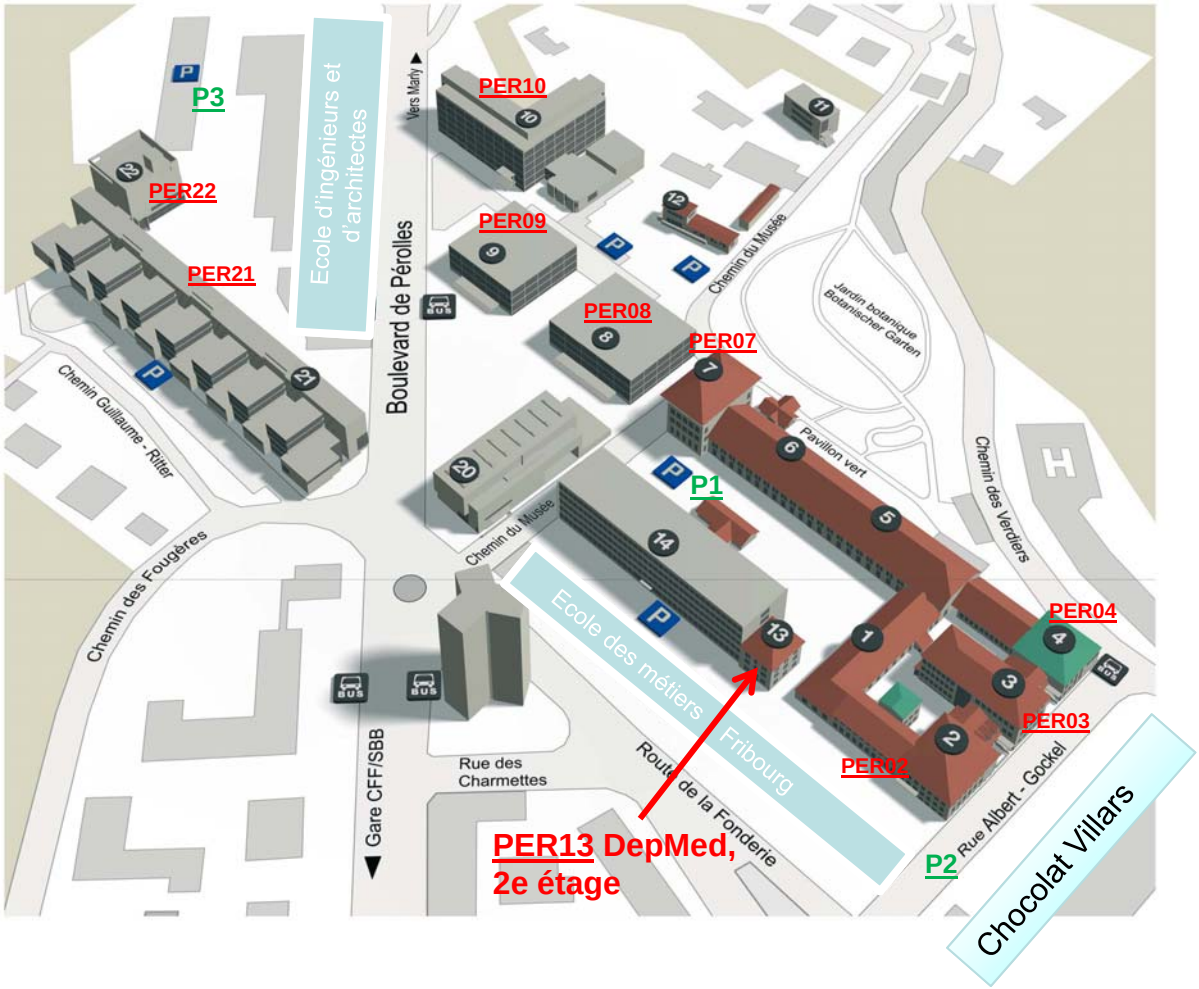
De rares places de parc payantes sont disponibles sur le plateau de Pérolles. Ces zones de parking se trouvent soit à côté du Musée d'histoire naturelle (P1-bâtiment 7), soit à la rue Albert-Gockel (P2) ou derrière de l'école d'ingénieurs et d'architectes (P3).